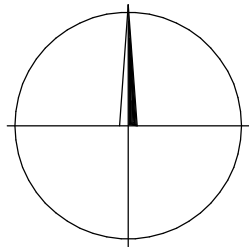



směr Chrudim
směr Borohrádek

LEGENDA:

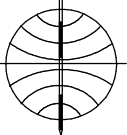
- hranice parcely katastru nemovitostí
- slučková čára
- hranice katastrálního území
- hranice drážního pozemku - SZDC, s.o.
- hranice drážního pozemku - ČD, a.s.
- hranice drážní parcely - SZDC, s.o.
- osa koleje
- 568 pozemek SZDC, s.o.
- 3564 číslo pozemku
- 8 číslo vytyčovaného bodu
- hranice drážního pozemku - SZ, s.o.
- předpokládaná změna průběhu vlastnické hranice



			ČÍSLO SOUPRAVY:
REVIZE Č.	DATUM	ZMĚNA	



SB projekt s.r.o.
Košárenská 4063/4, 695 01 Hodonín

Katastrální území Moravany nad Loučnou	Vyhotovil V. Vyskočil, P. Putna	Kontroloval Ing. Svatopluk Štokláška	 zeměměřická kancelář s.r.o. KYJOV, Masarykovo nám. 63 tel. 518 611 666 IČO - 253 287 27
Investor: Objednavatel:	Správa železnic, s.o., Dlážděná 1003/7, Nové Město, 1000 Praha 1	Ing. Svatopluk Štokláška	
Název zakázky :	SB Projekt s.r.o., Kosárenská 4063/4, 695 01 Hodonín 1		
Výstavba PZS přejezdu P5026 v km 28,091 trati Chrudim - Borohrádek			
Geodetický podklad	Část: 1.4	Zakázka č. 136/2020	
Koordinační vytyčovací výkres	Příloha: 2.2	Datum 11/2020	
		Souř. systém S-JTSK	
		Výškový syst. Bpv	
		Meritko 1 : 1000	

SEZNAM PS, SO :
PS 01_Přejezdové zabezpečovací zařízení v km 28,091 (P5026)
SO 01 Rekonstrukce zvládného krytu v km 28,091
SO 02_Elektrická přípojka PZZ

KLAD MAPOVÝCH LISTŮ

3 4
2
1